



Insel Gozo

Gozo, eine magische Insel,

wo die Zeit still zu stehen scheint, der Ort an dem Sie die ältesten Siedlungen und unberührte Natur finden, ein Ort der Friede und Ruhe ausstrahlt und einen sehr entspannten Lebensstil bietet. In der Tat finden Sie in Gozo die ältesten Tempel der Welt. Deswegen ist es nicht verwunderlich dass das Wort «Gozo» in kastilisch «Freude» bedeutet. Ausserdem bietet die Insel eine Reihe von Naturerzeugnissen, wie zum Beispiel Honig, Olivenöl, Wein und die geschmackvollsten und saftigsten Früchte.

Auf Gozo erleben Sie die 7000 jährige Geschichte und das ruhige Leben der Gegenwart gleichzeitig. Lassen Sie die Seele in die Jahrtausende tauchen und Sie werden eine Menge Erstaunliches entdecken. Die Insel Gozo ist eine Oase der Ruhe und Gelassenheit. Gozos zerklüftete Landschaft ist ein Wanderparadies der speziellen Art. Die spektakuläre Küste lädt zu Erkundungsfahrten ein. Hier finden sich auch einige der schönsten Tauchmöglichkeiten des Mittelmeers. Gozo bietet ebenso wie Malta eine grosse Auswahl an faszinierenden geschichtlichen Stätten.

Gozo ist eine malerische Insel im Mittelmeer

Gozo ist ein Teil des Archipels der Republik Malta.

Geografie

Gozo liegt etwa 6 Kilometer nordwestlich von Malta und ist die zweitgrößte Insel des Archipels. Die Landschaft ist geprägt von sanften Hügeln, fruchtbaren Tälern und einer abwechslungsreichen Küste.

Grösse und Bevölkerung

Die Insel ist deutlich kleiner als Malta und hat eine geringere Bevölkerungsdichte. Die Bewohner von Gozo werden als Gozitans bezeichnet.

Geschichte

Gozo hat eine reiche Geschichte, die bis in prähistorische Zeiten zurückreicht. Die Insel war von Phöniziern, Römern, Arabern und anderen Zivilisationen beeinflusst. Seine Geschichte ist eng mit der von Malta verknüpft.

Sehenswürdigkeiten

Gozo bietet eine Fülle von historischen und kulturellen Sehenswürdigkeiten. Dazu gehören die Zitadelle von Victoria, auch als Rabat bekannt, prähistorische Tempel wie Ggantija, natürliche Höhlen wie die Calypso's Cave und malerische Fischerdörfer.

Landschaftliche Schönheit

Die Insel ist bekannt für ihre atemberaubende Landschaft, einschließlich der Fungus Rock, der Azure Window (ehemals ein bekanntes Felsentor, das jedoch eingestürzt ist), und der Inland Sea, ein malerischer Meereszugang durch eine natürliche Felsöffnung.

Landwirtschaft

Gozo ist bekannt für seine landwirtschaftlichen Produkte, darunter frische Früchte, Gemüse, Olivenöl und Wein. Die fruchtbaren Täler tragen zu einer reichen Agrartradition bei.

Tourismus

Der Tourismus konzentriert sich auf kulturelle Erlebnisse, Outdoor-Aktivitäten und die Erkundung der natürlichen Schönheiten.



Das ehemalige Azure Window

Landschaften & Natur

Die Insel bietet atemberaubende Natur und abwechslungsreiche Landschaften

Sanft geschwungene Hügel

Die Insel ist von sanften Hügeln geprägt, die mit trockenen Steinmauern und malerischen Dörfern durchzogen sind. Die Landschaft ist oft von saftig grünen Feldern und Obstplantagen durchzogen.

Felsige Küsten

Gozos Küste ist von beeindruckenden Klippen und felsigen Buchten gesäumt. Besonders im Westen der Insel, an Orten wie Dwejra und Ta' Cenc, finden sich spektakuläre Felsformationen und natürliche Höhlen.

Azurblaues Meer

Die umgebenden Gewässer von Gozo leuchten in verschiedenen Blautönen und bieten eine spektakuläre Kulisse. Zahlreiche Buchten und Strände laden dazu ein, das kristallklare Wasser zu genießen.

Landwirtschaftliche Terrassen

Aufgrund des begrenzten Platzes auf der Insel werden viele Felder in terrassenförmigen Strukturen angelegt. Diese Landwirtschaftsweise ermöglicht es den Bewohnern, das Beste aus den begrenzten landwirtschaftlichen Flächen zu machen.

Salzpfannen

An einigen Stellen auf Gozo findet man traditionelle Salzpfannen, die auf eine lange Geschichte der Salzgewinnung auf der Insel zurückgehen. Diese bilden eine einzigartige Kulisse und tragen zur kulturellen Vielfalt der Region bei.

Inland Sea

Eine der markantesten natürlichen Sehenswürdigkeiten auf Gozo ist der sogenannte "Inland Sea" in Dwejra. Dies ist ein natürliches Felsbecken, das durch eine Höhle mit dem offenen Meer verbunden ist.

Roter Sandstrand

Gozo beherbergt auch den Ramla Bay, einen der bekanntesten Strände der Insel. Der Sand hier hat eine auffällige rötliche Färbung, was den Strand besonders macht.

Insgesamt ist die Natur auf Gozo geprägt von Kontrasten zwischen den sanften Hügeln, felsigen Küsten, fruchtbaren Tälern und dem azurblauen Meer. Die Insel ist nicht nur landschaftlich reizvoll, sondern bietet auch eine reiche kulturelle und historische Vielfalt.



Hügel mit landwirtschaftlicher Terasse



felsige Küsten und tiefblaues Wasser, Sicht nach Xlendi



Salzpfannen in Marsalforn



Ramla Bay mit rotem Sandstrand und azurblauem Meer



azurblaues Meer in San Blas



Landwirtschaftliche Terrassen

“Gozo ist ein hervorragendes Ziel für Wanderfreunde, da die Insel eine Vielzahl von malerischen Wegen, Küstenpfaden und ländlichen Routen bietet.”

Gozo Coastal Walk

Dies ist eine atemberaubende Küstenwanderung, die von Marsalforn im Norden bis zur Xlendi-Bucht im Süden führt. Der Weg führt an felsigen Klippen, versteckten Buchten und malerischen Dörfern vorbei.

Dwejra Coastal Walk

Beginnend in der Nähe der Dwejra Bay bietet diese Route spektakuläre Ausblicke auf das Mittelmeer und führt zu einigen der markantesten natürlichen Sehenswürdigkeiten der Insel, darunter der Inland Sea und der Azure Window (wobei letzteres im Jahr 2017 eingestürzt ist).

Ta' Cenc Cliffs Walk

Diese Wanderung führt entlang der beeindruckenden Klippen von Ta' Cenc im Süden von Gozo. Sie bietet spektakuläre Aussichten auf das Meer und die umliegende Landschaft.

Nadur to Ramla Bay Walk

Diese Route führt von Nadur, einem der höchstgelegenen Dörfer auf Gozo, hinunter zum berühmten Ramla Bay. Der Weg bietet einen Mix aus ländlicher Umgebung, schönen Tälern und schließlich dem roten Sandstrand von Ramla.

Gozo Circular Walk

Eine mehrstündige Rundwanderung, die durch das Landesinnere von Gozo führt und verschiedene Dörfer und natürliche Sehenswürdigkeiten verbindet. Dies ist eine großartige Möglichkeit, das ländliche Leben auf der Insel zu erleben.


Xaghra to Marsalforn Walk

Diese Wanderung führt von Xaghra im Inland nach Marsalforn an der Küste. Unterwegs passiert man die beeindruckende Calypso's Cave, die einen fantastischen Blick auf das Meer bietet.

Gozo Heritage Walk

Dieser Wanderweg führt zu verschiedenen historischen Stätten und kulturellen Sehenswürdigkeiten auf der Insel, darunter die Zitadelle in Victoria, die Ggantija-Tempel und andere historische Stätten.

Es ist ratsam, sich vor Beginn einer Wanderung über die genauen Routen, Schwierigkeitsgrade und die aktuelle Wetterlage zu informieren. Auf Gozo gibt es auch lokale Wanderführer, die Touren anbieten und sicherstellen können, dass du die besten Teile der Insel zu sehen bekommst.



Wanderweg entlang der Cliffs



Wanderweg entlang der Cliffs





Frühlingszeit auf Gozo

Der Frühling auf Gozo ist eine wunderbare Zeit,

Der Frühling auf Gozo ist eine wunderbare Zeit, in der die Insel zum Leben erwacht und von einer Vielzahl von Farben und Düften durchdrungen wird. Hier sind einige Merkmale des Frühlings auf Gozo:

Blütenpracht

Die Frühlingsmonate bringen eine Explosion von Blüten in verschiedenen Farben und Formen mit sich. Die Landschaft wird mit wilden Blumen, Obstbäumen, Mandelblüten und vielen anderen Pflanzen geschmückt. Die bunten Blütenfelder bieten eine malerische Kulisse.

Angenehmes Wetter

Die Temperaturen steigen im Frühling auf angenehme Niveaus, und die Sonne beginnt, die Insel zu erwärmen. Es ist eine ideale Jahreszeit für Outdoor-Aktivitäten wie Wandern, Radfahren und Picknicken.

Landwirtschaftliches Erwachen

Die fruchtbaren Täler von Gozo erwachen im Frühling zum Leben. Bauern bestellen ihre Felder, und die Landschaft wird mit grünen Feldern und lebendigen Pflanzen belebt. Dies ist auch die Zeit der Blüte von Obstbäumen und Weinreben.

Vogelgesang

Die Vogelwelt wird im Frühling besonders aktiv. Zahlreiche Vogelarten kehren aus ihren Winterquartieren zurück, und der Gesang der Vögel füllt die Luft. Vogelbeobachtung kann zu dieser Jahreszeit besonders faszinierend sein.

Feste und Traditionen

Der Frühling ist auch eine Zeit der Feste und Feierlichkeiten auf Gozo. Lokale Gemeinden organisieren religiöse Prozessionen, Dorffeste und Veranstaltungen, bei denen die Inselbewohner ihre Kultur und Traditionen feiern.

Strände und Küste

Obwohl das Wasser im Frühling noch nicht so warm ist wie im Sommer, bietet sich die Gelegenheit zu Spaziergängen entlang der Küste, um die frische Meeresluft zu genießen. Einige wagemutige Besucher könnten sogar einen erfrischenden Sprung ins Meer wagen.

Touristische Ruhe

Im Vergleich zu den Sommermonaten ist der Frühling auf Gozo tendenziell ruhiger in Bezug auf den Tourismus. Dies ermöglicht es Besuchern, die Schönheit der Insel in einer entspannteren Atmosphäre zu erleben.

Der Frühling ist also eine ideale Zeit, um Gozo zu besuchen, wenn die Natur in voller Blüte steht, das Wetter angenehm ist und die Insel eine ruhigere, authentische Atmosphäre bietet.





“Der Frühling ist also eine ideale Zeit, um Gozo zu besuchen, wenn die Natur in voller Blüte steht, das Wetter angenehm ist und die Insel eine ruhigere, authentische Atmosphäre bietet.”



Sonnenuntergänge

Der Sonnenuntergang ist ein atemberaubendes Spektakel

Der Sonnenuntergang ist ein Spektakel, das den Himmel über der maltesischen Insel in eine beeindruckende Palette von Farben taucht. Hier ist eine beschreibende Darstellung:

Die Sonne neigt sich langsam über den Horizont im Westen von Gozo, tauchend in warme Orangen- und Rosatöne, die den Himmel in ein lebendiges Gemälde verwandeln. Die letzten Strahlen der untergehenden Sonne streicheln sanft die Konturen der Hügel und Felsen, die die Küste von Gozo schmücken.

Die Umgebung auf Gozo wird von einem warmen, goldenen Licht durchflutet, das sich auf den kultivierten Feldern, den alten Steinmauern und den malerischen Dörfern widerspiegelt. Die Schatten werden länger, und die Landschaft nimmt eine märchenhafte, fast magische Qualität an.

Während die Sonne tiefer sinkt, reflektiert das glitzernde Mittelmeer die Farben des Himmels und verstärkt das romantische Ambiente. Fischerboote und Jachten setzen sich als Silhouetten gegen den farbenfrohen Hintergrund ab, während sich das Wasser in verschiedene Schattierungen von Blau und Violett verwandelt.





San Blas Bay



Marsalforn Bay

Beliebte Badeplätze

Gozo ist bekannt für ihre malerischen Küsten und idyllischen Badeplätze

Ramla Bay

Ramla Bay ist einer der bekanntesten Strände auf Gozo. Der goldene Sandstrand erstreckt sich entlang einer breiten Bucht und bietet klare Gewässer zum Schwimmen und Schnorcheln. Die Umgebung ist von grünen Hügeln und einer imposanten Bronzestatue der Jungfrau Maria, bekannt als "Our Lady of Hope", geprägt.

Hondoq ir-Rummien

Dieser Badeplatz liegt in einer geschützten Bucht und bietet kristallklares Wasser und einen malerischen Blick auf das Mittelmeer. Hondoq ir-Rummien ist besonders bei Tauchern und Schnorchlern beliebt, da es interessante Unterwasserformationen zu erkunden gibt.

Marsalforn

Marsalforn ist ein malerischer Fischerort mit einer Vielzahl von Badeplätzen. Der Hafen bietet ruhiges Wasser, ideal für Familien. Es gibt auch Felsen, von denen aus Abenteuerlustige ins Meer springen können. Die Uferpromenade von Marsalforn ist gesäumt von Cafés und Restaurants.

Xlendi

Xlendi ist eine charmante Bucht, umgeben von Felsen und Klippen. Der Strand besteht aus Kieselsteinen, und das klare Wasser macht es zu einem großartigen Ort zum Schwimmen und Schnorcheln. Die umliegenden Felsen bieten außerdem Möglichkeiten zum Klippenspringen.

Dwejra Bay

Obwohl die berühmte Felsenformation "Azure Window" eingestürzt ist, bleibt Dwejra Bay ein malerischer Ort mit felsigen Küsten und einzigartigen geologischen Formationen. Das klare Wasser eignet sich gut zum Schwimmen und Tauchen. In der Nähe befindet sich das "Inland Sea", eine Meereslagune, die durch einen natürlichen Felsbogen mit dem offenen Meer verbunden ist.

Diese Badeplätze auf Gozo bieten unterschiedliche Erfahrungen, von entspannten Stränden bis zu felsigen Buchten, die sich gut zum Schnorcheln und Tauchen eignen. Jeder Ort hat seinen eigenen Charme und ist einen Besuch wert.

„Hondoq ir Rummien“

Anreise

Die Hondoq Bay liegt unterhalb Qala mit Blick auf Comino und Malta

Zu Fuss:

Von der Ortschaft Qala Richtung Osten einige Kilometer der Strasse entlang

Anreise mit dem Bus:

nach Qala, bei der Kirche aussteigen

Anreise mit dem Auto:

Über Qala Richtung Osten

Annehmlichkeiten

Parkplätze:

An schönen Tagen wird es knapp mit Parkplätzen, diese liegen direkt beim Kiosk und der Liegeterrasse

Verpflegungsmöglichkeiten:

Kiosk mit Menüauswahl

Infrastruktur:

Liegestühle und Sonnenschirme zum mieten, Sitzbänke, Toilette

Kiesstrand und Liegeterrasse

Einstieg von der Liegeterrasse über Leitern direkt ins Meer

Bootesvermietung:

Bootsverbindung nach Comino

Eigene Erfahrung

Mir persönlich gefällt dieser Badeplatz sehr gut, es ist sicher einer der schönsten auf Gozo.

Das Meer ist sauber, glasklar und türkisblau wie auf Comino



„San Blas Bay“

Anreise

Die San Blas Bay liegt im Norden bei Nadur. Neben Ramla Bay einer der wenigen Sandstrände auf Gozo.

Zu Fuss:

Steiler Weg nach San Blas

Anreise mit dem Bus:
nach San Blas

Anreise mit dem Auto:

Über Nadur nach San Blas führt eine sehr steile Straße nach unten. Wenige Parkplätze vorhanden und in der Hochsaison ein Fahrverbot.

Taxiservice:

von der San Blas Bay werden Sie mit einem Jeep gegen eine Gebühr hochgefahren

Annehmlichkeiten

Parkplätze:

nur wenige vorhanden, in der Hochsaison Fahrverbot

Verpflegungsmöglichkeiten:

Strandkiosk mit Verpflegung. Während der Hauptsaison abendliche BBQ

Infrastruktur:

Vermietung von Liegestühlen und Sonnenschirmen.

«Baustellen-WC»

Taxiservice:

von der San Blas Bay werden Sie mit einem Jeep gegen eine Gebühr hochgefahren

Eigene Erfahrung

Einer der kleinsten aber schönsten Sandbadestrände. Ein kleiner Ort zum Geniessen und die Abenddämmerung zu geniessen. Steven, der Betreiber ist ein hilfsbereiter und freundlicher Gastgeber.



“Marsalforn Bays”

Anreise

Verschiedene kleine Badeplätze finden Sie in Marsalforn, z.T. Sand/Kies oder einfach steinig, aber mittels Leitern oder Bootseinfahrten Einstieg ins Meer problemlos

Zu Fuss:

Richtung Salt Plans (Xwejni Bay) auf der linken Seite der Marsalforn Bay Richtung über die Fussgängerpromenade

Anreise mit dem Bus:

Linie 310 von Victoria

Anreise mit dem Auto:

über Zebbug, Victoria oder Xaghra

Annehmlichkeiten

Parkplätze:

In Marsalforn oder entlang der Strasse bei den Badeplätzen

Verpflegungsmöglichkeiten:


In der Marsalforn Bay verschiedene Cafés und Restaurant, bei der Xwejni Bay ein Kiosk

Infrastruktur:

In der Xwejni Bay Liegestühle und Sonnenschirme zum mieten

Eigene Erfahrung

In der Xwejni Bay baden vor allem Einheimische, saubere und schöne Bucht. Dort lernen Taucher ihre ersten Tauchgänge. Anschliessend an der Xwejni Bay finden Sie die Salz Pfannen, wo heute noch Meersalz gewonnen wird. Sie können bis Wied Gashri laufen. Es hat so viele schöne Badestellen in Marsalforn und auch im August sind sie nicht überfüllt, siehe Fotos





Xwejni Bay



Xwejni Bay



Xwejni Bay



Xwejni Bay

„Ramla Bay“

Anreise

Die Ramla Bay liegt im Norden und ist von Xaghra oder Nadur erreichbar.

Zu Fuss:

Einige Gehminuten von der Bushaltestelle

Anreise mit dem Bus:

Von Victoria mit der Linie 302 via Nadur

Anreise mit dem Auto:

über Nadur oder Xaghra erreichbar. Parkplätze entlang der Strasse. Wenn es dort keine mehr hat gibt es weitere auf der Strasse von Nadur her.

Annehmlichkeiten

Parkplätze:

Entlang der Strasse

Verpflegungsmöglichkeiten:



Strandkioske

Infrastruktur:

Liegestuhl und Sonnenschirmvermietung

Eigene Erfahrung

Ideal für alle Badefreunde, die Sandstrand lieben. Flacher Einstieg auch für Kinder geeignet. Auf der rechten Seite der Bucht können Sie weiterwandern und erleben eine schöne Fels-Steinlandschaft.



„Mgarr-ix-Xini“

Anreise

Mgarr ix Xini liegt im Süden zwischen Mgarr und Xlendi

Zu Fuss:

von Sanat her, einige Kilometer oder von Mgarr als wunderschöne Wanderung entlang der Küste und Klippen

Anreise mit dem Bus:

von Victoria nach Sannat Cenc mit Linie 305

Anreise mit dem Auto:

Über Sannat

Annehmlichkeiten

Parkplätze:

beim Restaurant

Verpflegungsmöglichkeiten:

ausgezeichnetes und sehr beliebtes Fischrestaurant (dort kann aber auch nur ein Kaffee oder Glas Wein getrunken werden)

Etwas oberhalb gibt es auch einen Kiosk

Infrastruktur:

Kiesstrand, Einstieg auch über Bootssteg möglich
Liegestuhl und Sonnenschirmverleih

Eigene Erfahrung

Einer der schönsten Badeplätze auf Gozo. Ruhiges und glasklares Wasser inmitten einer kleinen Bucht.

Lohnt sich als Ausflug, als Wanderung oder Besuch des Fischrestaurants.

Lassen Sie sich von der steilen Abfahrt bis zum Restaurant nicht einschüchtern, viele Malteser können einfach nicht am Berg fahren und haben dort Mühe hochzufahren. Aber das ist schon ein Gaudi wert zu sehen.



„Dwejra“

Anreise:

Die Badestellen von Dwejra liegen im Westen Gozos

Zu Fuss:

nach der Bushaltestelle in wenigen Gehminuten erreichbar

Anreise mit dem Bus:

Mit dem Bus 311 von Victoria

Anreise mit dem Auto:

von Victoria über San Lawrenz

Annehmlichkeiten

Parkplätze:

es sind genügend Parkplätze vorhanden

Verpflegungsmöglichkeiten:


sehr gutes Restaurants für Fisch und Meeresfrüchte, Kiosk und diverse Stände

Infrastruktur:

zum baden keine

Eigene Erfahrung

Wenn Sie den Fungus Rock und das ehemalige Az-zure Window besuchen gibt es einige Badestellen zum sich im glasklaren Wasser zu erfrischen.



Dwejra Inland Sea



Xlendi Bay

„Xlendi Bay“

Anreise

Xlendi Bay liegt im Süden Gozos

Zu Fuss:

direkt anschliessend der Bay erstreckt sich die Promenade wo an vielen Stellen gebadet werden kann, entweder über Leitern oder Treppen

Anreise mit dem Bus:

Mit dem Bus 306 von Victoria über Munxar

Anreise mit dem Auto:

von Victoria

Annehmlichkeiten

Parkplätze:

am Hauptplatz sind Plätze vorhanden oder dann ausgangs Dorf Richtung Munxar

Verpflegungsmöglichkeiten:

entlang der Bay zahlreiche Restaurants

Infrastruktur:

entlang der Bay Sitzbänke, am Ende Vermietung von Liegestühlen und Sonnenschirmen

Eigene Erfahrung

Hier finde ich es am schönsten zum Baden. Bereits am Ende der Bucht hat man eine prachtvolle Sicht auf die Klippen und man kann die ganze Bucht von Xlendi sehen.

Dwejra

Dwejra ist eine malerische Bucht

Die Gegend war besonders bekannt für ihr markantes geologisches Merkmal, das als "Azure Window" (Blaues Fenster) bekannt war. Leider existiert das Azure Window nicht mehr, da es im März 2017 infolge von Sturm und Erosion eingestürzt ist. Dennoch bleibt Dwejra ein faszinierender Ort mit einzigartigen geologischen Formationen.

Azure Window (Blaues Fenster)

Das Azure Window war ein natürliches Felsentor, das sich majestätisch über dem Meer erhob. Es war ein Wahrzeichen von Gozo und ein beliebtes Fotomotiv für Touristen. Der Name "Azure Window" bezog sich auf die tiefblaue Farbe des Meeres, das durch das Felsentor hindurch sichtbar war. Der dramatische Einsturz dieses Naturwunders im Jahr 2017 war ein Verlust für die Region.

Inland Sea

Die Dwejra-Bucht beherbergt auch das sogenannte "Inland Sea" (Binnensee). Dies ist ein malerischer, von hohen Felsen umgebener Meereszugang, der durch eine natürliche Felsöffnung mit dem offenen Meer verbunden ist. Fischerboote starten oft von hier aus zu Ausflügen zu den nahegelegenen Höhlen und Buchten.

Fungus Rock

In unmittelbarer Nähe zur ehemaligen Lage des Azure Window befindet sich der Fungus Rock (auch bekannt als "Il-Ġebbla tal-General" oder "General's Rock"). Diese markante Felsformation hat eine interessante Geschichte, da sie angeblich für die Gewinnung eines seltenen Pilzes namens "Malteser Fungus" genutzt wurde, der als Heilmittel und Aphrodisiakum betrachtet wurde.

Tauchen und Schnorcheln

Dwejra ist ein beliebter Ort für Taucher und Schnorchler, da die Unterwasserlandschaft reich an Meereslebewesen und interessanten Felsformationen ist.

Obwohl das Blue Window nicht mehr existiert, bleibt Dwejra ein einzigartiger und faszinierender Ort auf Gozo, der Besucher mit seiner natürlichen Schönheit und seinem geschichtlichen Erbe beeindruckt.



Die Dwejra Bucht mit Blick zum Fungus Rock




oben: Abendstimmung am ehemaligen Azure Window – unten: Abendstimmung am Fungus Rock







Bootsfahrt vom Inland Sea durch die Felsen





San Lawrenz

San Lawrenz ist ein kleines Dorf auf Gozo

Das Dorf San Lawrenz

Wenn Sie das Wahrzeichen Gozo's besuchen, das Azzure Window in Dwejra, fahren Sie durch das westlichste Dorf auf Gozo, San Lawrenz.

Lage

San Lawrenz liegt im westlichen Teil von Gozo, der zweitgrößten Insel des maltesischen Archipels.

Bevölkerung

Die Bevölkerung von San Lawrenz ist vergleichsweise klein, und das Dorf hat einen eher ländlichen Charakter.

Sehenswürdigkeiten

Kirche von San Lawrenz:

Die Dorfkirche ist der heiligen Laurence (San Lawrence) gewidmet und gilt als eine der ältesten Kirchen auf Gozo. Sie ist ein beeindruckendes Beispiel für die traditionelle maltesische Architektur.

Dwejra

In der Nähe von San Lawrenz befindet sich die ehemalige Bucht von Dwejra, die aufgrund ihres einzigartigen Felsentores, dem "Azure Window", berühmt war. Leider kollabierte dieses natürliche Wunder im März 2017 während eines Sturms.

Landwirtschaft

Die Umgebung von San Lawrenz ist geprägt von landwirtschaftlichen Flächen, auf denen hauptsächlich Olivenbäume, Weinreben und Gemüse angebaut werden.

Tourismus

Obwohl San Lawrenz nicht zu den Haupttouristenzielen auf Malta gehört, zieht es dennoch Besucher an, die die Ruhe und Authentizität eines gozitanisches Dorfes erleben möchten.

Infrastruktur

- Hotel Kempinski
- Craft Village
- Postbüro
- Restaurant
- Einkaufsladen







“Handwerkskunststätten” befinden sich auf Gozo in San Lawrenz



Zebbug

Zebbug ist eine charmante Stadt

Lage

Zebbug liegt im Norden von Gozo und ist eine der ältesten Städte auf der Insel. Da Zebbug auf einem über 300 Meter hohen Hügel liegt, bietet Zebbug eine herrliche Sicht über die ganze Insel.

Bevölkerung

Die Bevölkerung von Zebbug auf Gozo ist vergleichsweise klein, und die Gemeinschaft ist eng miteinander verbunden.

Sehenswürdigkeiten

- Die Pfarrkirche von Zebbug, die der Jungfrau Maria gewidmet ist, ist ein markantes Wahrzeichen. Die Kirche ist für ihre prächtige Architektur und ihre religiösen Artefakte bekannt.
- Die Umgebung von Zebbug ist von ländlicher Schönheit geprägt, mit malerischen Landschaften und traditionellen maltesischen Bauernhäusern.

Veranstaltungen

Wie viele maltesische Städte feiert auch Zebbug auf Gozo religiöse Feste und Veranstaltungen. Die lokalen Feierlichkeiten können mit Prozessionen, traditionellen Festen und kulturellen Ereignissen verbunden sein.

Geschichte

Zebbug hat eine reiche Geschichte, und es gibt historische Stätten in der Umgebung. Die Stadt spiegelt das Erbe und die Traditionen der Region wider.

Lokale Gemeinschaft

Die Bewohner von Zebbug auf Gozo sind bekannt für ihre Gastfreundschaft, und die Stadt hat eine ruhige und entspannte Atmosphäre.

Es ist immer eine gute Idee, lokale Sehenswürdigkeiten zu erkunden, traditionelle Küche zu probieren und die einzigartige Kultur der Region zu erleben, wenn Sie Zebbug auf Gozo besuchen.

Das Dorf Zebbug

Im Nordwesten liegt das höchst gelegene Dorf Zebbug, von dort aus erleben Sie den einmaligen Sonnenuntergang im Meer sowie eine fantastische Rundschau über die Insel Gozo und auf das Badeort Marsalforn.

Infrastruktur

- Pizzeria
- Busverbindung nach Victoria



Pfarrkirche von Zebbug



Sicht von Zebbug nach Victoria (Cittadella)



Strasse von Marsalforn nach Zebbug



Sicht auf die Anhöhe von Zebbug



Sicht nach Marsalforn



Sicht nach Marsalforn



Sicht auf die Anhöhe von Zebbug





Sicht nach Marsalforn



Sicht nach Marsalforn

Marsalforn

Marsalforn ist ein malerischer Fischerort

Marsalforn liegt an der Nordküste von Gozo und ist ein beliebtes Ziel für Touristen, die die entspannte Atmosphäre, die malerische Küstenlandschaft und die historischen Sehenswürdigkeiten der Region genießen möchten.

Strand und Küste

Marsalforn verfügt über einen malerischen Hafen und einen kleinen Sandstrand. Die Küste ist von felsigen Abschnitten und kristallklarem Wasser geprägt, was es zu einem idealen Ort zum Schwimmen, Schnorcheln und Tauchen macht.

Fischerei

Historisch gesehen war Marsalforn ein wichtiger Fischereihafen, und noch heute können Besucher das authentische Fischerdorf-Erlebnis genießen. Entlang der Uferpromenade finden sich zahlreiche Restaurants und Cafés, die frische Meeresfrüchte anbieten.

Unterkünfte:

Marsalforn bietet eine Vielzahl von Unterkünften, darunter Hotels, Ferienwohnungen und Gästehäuser, die den Bedürfnissen von Besuchern unterschiedlicher Budgets gerecht werden.

Umgebung

In der Nähe von Marsalforn befinden sich einige interessante Sehenswürdigkeiten, darunter die Salzpflanzen von Qbajjar, die als Teil der traditionellen Salzgewinnung in der Region genutzt werden.

Verbindungen

Gozo ist über eine Fährverbindung von der Hauptinsel Malta aus erreichbar. Der Hafen von Mgarr auf Gozo ist etwa 10 Kilometer von Marsalforn entfernt.

Marsalforn ist insgesamt ein malerisches und entspanntes Reiseziel, das Besucher mit seiner natürlichen Schönheit, historischen Charme und lokalen Gastfreundschaft beeindrucken kann.

Der Badeort Marsalforn

Marsalforn, ein ehemaliges Fischerdorf ist heute der attraktivste Badeort auf Gozo. Hier finden Sie die meisten Badeplätze, eine Promenade und viele Cafés, Restaurants und Läden. Im Sommer ist es ein beliebtes Ferien- und Ausgangsort.

Infrastruktur

- viele schöne Badeplätze
- entlang der Bay viele Cafés, Bars und Restaurants
- diverse Einkaufsmöglichkeiten (Lebensmittel, Strandutensilien)
- Bankomat, Autoverleih
- Busverbindung alle 30 Minuten nach Victoria, stündlich nach Xaghra, Ramla Bay, Nadur, Mgarr (Harbour)





oben: Pfarrkirche – unten: Dorfplatz



Gharb

Gharb ist ein malerisches Dorf auf Gozo

Gharb ist ein Dorf, das für seine charmante Atmosphäre, historischen Sehenswürdigkeiten und ländlichen Umgebung bekannt ist.

Lage

Gharb liegt im Nordwesten von Gozo und ist eines der ältesten Dörfer der Insel. Es erstreckt sich über sanfte Hügel und bietet atemberaubende Ausblicke auf die umliegende Landschaft und das Mittelmeer.

Historisches Erbe

Gharb hat eine reiche Geschichte, die bis in die Römerzeit zurückreicht. Das Dorf ist geprägt von historischen Gebäuden, darunter Kirchen, Paläste und Bauernhäuser, die die Jahrhunderte überdauert haben.

Die Pfarrkirche von Gharb

Die Pfarrkirche, gewidmet der Heiligen Maria, ist ein beeindruckendes Beispiel barocker Architektur. Sie wurde im 17. Jahrhundert erbaut und beherbergt wertvolle Kunstwerke und religiöse Artefakte.

Dorfplatz

Der Hauptplatz von Gharb ist ein malerischer Ort mit gepflasterten Strassen, traditionellen Häusern und einladenden Cafés. Hier können Besucher die entspannte Atmosphäre des Dorfes geniessen und das lokale Leben beobachten.

Handwerk Kunst und Tradition

Gharb ist bekannt für seine Handwerkskunst, insbesondere die Herstellung von Spitzen und Strickwaren. Das Dorf beherbergt auch das Gharb Folklore Museum, das einen Einblick in das traditionelle Leben auf Gozo bietet.

Ruraler Charme

Die Umgebung von Gharb ist von fruchtbaren Tälern, Feldern und ländlichen Landschaften geprägt. Wanderungen in der Umgebung ermöglichen es den Besuchern, die natürliche Schönheit und Ruhe der Gegend zu erleben.

Ta' Pinu Basilika

In der Nähe von Gharb befindet sich die Ta' Pinu Basilika, eine der bedeutendsten Marienwallfahrtsstätten in Malta. Die Basilika ist nicht nur ein religiöses Zentrum, sondern auch ein architektonisches Juwel mit einer faszinierenden Geschichte.

Feste und Veranstaltungen

Gharb feiert regelmässig traditionelle Feste, bei denen die Dorfbewohner ihre kulturellen Bräuche zelebrieren. Diese Feste beinhalten Prozessionen, musikalische Darbietungen und lokale Spezialitäten.

Gharb bietet somit eine Mischung aus Geschichte, Kultur und ländlichem Charme, die es zu einem beliebten Ziel für Besucher macht, die die authentische Seite von Gozo erleben möchten.

Das Dorf Gharb

Gharb, ein langgezogenes Dorf im Westen Gozo's gelegen besticht mit seinen schönen alten Häusern. Von vielen Stellen ist die Ta' Pinu Kirche zu sehen.


Infrastruktur

- Restaurants
- Busverbindung nach Victoria und San Lawrenz/Dwejra
- Lighthouse Foodstore



Ta' Pinu Basilika- in der Nähe von Gharb befindet sich die Ta' Pinu Basilika, eine der bedeutendsten Marienwallfahrtsstätten in Malta.





“Gharb bietet somit eine Mischung aus Geschichte, Kultur und ländlichem Charme, die es zu einem beliebten Ziel für Besucher macht, die die authentische Seite von Gozo erleben möchten.”





Auch neue Häuser werden im historischen Stil gebaut



alte historische Bausubstanz – rechts Landschaften bei Gharb



Ghasri

Ghasri ist ein kleines und hübsches Dorf auf Gozo

Lage

Ghasri liegt im Nordwesten von Gozo, der zweitgrößten Insel des maltesischen Archipels. Die Umgebung ist von sanften Hügeln, Feldern, Olivenhainen und Weinbergen geprägt.

Kirche Ta' Pinu

Das bekannteste Wahrzeichen von Ghasri ist die Kirche Ta' Pinu. Diese Kirche befindet sich auf einem Hügel oberhalb des Dorfes und ist eine bedeutende Wallfahrtsstätte. Die Kirche ist für ihre religiöse Bedeutung und ihre beeindruckende Architektur bekannt. (Bilder siehe Gharb)

Ghasri-Tal-Schlucht

Die Ghasri-Tal-Schlucht ist eine malerische Schlucht, die in der Umgebung erkundet werden kann. Die Schlucht ist bei Wanderern und Naturliebhabern beliebt und bietet spektakuläre Ausblicke auf das Mittelmeer und die umliegende Landschaft.

Landwirtschaftliche Aktivitäten

Die Gegend um Ghasri ist landwirtschaftlich geprägt, mit zahlreichen Feldern, auf denen verschiedene Produkte angebaut werden. Olivenhaine und Weinberge tragen zur charakteristischen Landschaft bei.

Touristische Aktivitäten

Obwohl Ghasri eher klein ist, gibt es einige lokale Geschäfte, Restaurants und Unterkünfte. Das Dorf bietet Besuchern die Möglichkeit, die lokale Küche zu probieren und die entspannte Atmosphäre zu genießen.

Natur und Wandern

Die ländliche Umgebung von Ghasri eignet sich gut für Wanderungen und Naturliebhaber. Die Ghasri-Tal-Schlucht und die umliegenden Hügel bieten Wanderwege mit beeindruckenden Aussichten.

Ausgangspunkt für Erkundungen

Ghasri ist ein guter Ausgangspunkt, um die weiteren Sehenswürdigkeiten von Gozo zu erkunden, darunter die Zitadelle von Victoria, die Salzpflanzen von Marsalforn und die prähistorischen Tempel von Ggantija.

Insgesamt ist Ghasri ein idyllisches Dorf, das durch seine natürliche Schönheit, seine religiösen Stätten und die Möglichkeit, die ländliche Seite von Gozo zu erleben, beeindruckt. Es ist ein ruhiger und malerischer Ort, der Besucher anspricht, die eine entspannte Umgebung abseits der Haupttouristenpfade suchen.





“Ghasri ist ein idyllisches Dorf auf Gozo, das durch seine natürliche Schönheit, seine kulturellen Sehenswürdigkeiten und seine entspannte Atmosphäre besticht. Es ist ein Ort, der sich gut für Besucher eignet, die die ländliche Seite von Malta erleben möchten.”





Wied Iz Gashri

Wied I Gashri“ ist eine geografische Formation, speziell um eine Schlucht (auf Maltesisch als “Wied“ bezeichnet), die in der Nähe von Marsalforn auf der Insel Gozo liegt.

Lage

Die Schlucht Wied I Gashri befindet sich in der Nähe von Marsalforn auf der Insel Gozo, die zu Malta gehört.

Ghasri-Tal-Schlucht


Die Ghasri-Tal-Schlucht ist eine malerische Schlucht, die in der Umgebung erkundet werden kann. Die Schlucht ist bei Wanderern und Naturliebhabern beliebt und bietet spektakuläre Ausblicke auf das Mittelmeer und die umliegende Landschaft.

Natur und Umgebung


Wied I Gashri ist bekannt für seine natürliche Schönheit und die felsigen Formationen entlang der Schlucht. Es könnte auch Wanderwege und Möglichkeiten für Outdoor-Aktivitäten in der Umgebung geben.



Die Schlucht Wied I Gashri



Salzpfannen



Sonnenuntergang



Salzbauer vor dem Salzlager



Salzpfannen




Eingang im Wasswe zur Schlucht Wied I Gashri





Kerċem im Vordergrund, im Hintergrund die Cittadella von Rabat



Kerċem

Kerċem ist ein Dorf bei Victoria

Lage

Kerċem liegt im westlichen Teil von Gozo und ist eines der vielen Dörfer auf der Insel.

Geschichte

Wie viele Orte auf den maltesischen Inseln hat auch Kerċem eine reiche Geschichte. Historische Stätten und Funde in der Umgebung zeugen von verschiedenen kulturellen Einflüssen, einschliesslich der phönizischen, römischen, arabischen und normannischen Perioden.

Sehenswürdigkeiten

Eine bekannte Sehenswürdigkeit ist die Pfarrkirche St. Georg, die im 17. Jahrhundert erbaut wurde.

Aktivitäten und Umgebung

Die Umgebung von Kerċem ist für Naturliebhaber und Wanderer attraktiv.

Kultur und Gemeinschaft


Lokale Veranstaltungen, Feste und Traditionen können Einblicke in die Lebensweise und Kultur der Bewohner von Kerċem bieten. Die maltesische Kultur ist oft von einer Mischung aus mediterranen, arabischen und europäischen Einflüssen geprägt.

Die Dörfer Kerċem und Santa Lucija

Kerċem und Santa Lucija bei Victoria sind typische Wohnorte auf Gozo. Man geniesst eine schöne Sicht auf Victoria und übers Land.

Infrastruktur

- 2 Einkaufsläden, 1 Bäckerei, 1 Metzgerei
- 3 Bars
- Guesthouse
- Busverbindung nach Victoria
- Bells Sprachschule



Dorfkirche



Durcggang zu alten Häusern, die vor 400 Jahren gebaut wurden



Die Schule von Kerem

Schönes altes Guesthouse und Wohnhaus versteckt hinter einem langen Eingang





Xlendi

Xlendi ist ein weiterer malerischer Ort

Xlendi befindet sich an der Südwestküste von Gozo und ist für seine malerische Bucht, felsige Klippen und kristallklares Wasser bekannt.

Bucht und Strand

Xlendi liegt an einer tiefen, fjordähnlichen Bucht, die von hohen Klippen umgeben ist. Die Bucht ist ideal zum Schwimmen, Schnorcheln und Tauchen. Es gibt auch einen kleinen Kiesstrand, der von Restaurants und Cafés gesäumt ist.

Wassersport

Die ruhigen Gewässer von Xlendi bieten gute Bedingungen für verschiedene Wassersportarten wie Kajakfahren, Bootsfahrten und Tauchen. Es gibt Tauchzentren, die Tauchausflüge zu interessanten Unterwassersites in der Umgebung anbieten.

Restaurants und Cafés

Die Uferpromenade von Xlendi ist gesäumt von Restaurants, die eine Vielzahl von Gerichten, darunter frische Meeresfrüchte, anbieten. Besucher können hier lokale Spezialitäten genießen, während sie den Blick auf die Bucht und den Sonnenuntergang erleben.

Kultur und Geschichte

Xlendi hat auch historische Bedeutung und einige kulturelle Sehenswürdigkeiten, darunter Überreste einer prähistorischen Höhle, die auf menschliche Besiedlung in der Bronzezeit hindeuten.

Wanderungen und Natur

Die Umgebung von Xlendi bietet auch Möglichkeiten für Wanderungen entlang der Küste und durch die malerische Landschaft von Gozo.

Unterkünfte

Xlendi verfügt über eine Auswahl an Unterkünften, darunter Hotels, Ferienwohnungen und Pensionen, die Besuchern eine komfortable Übernachtungsmöglichkeit bieten.

Xlendi ist ein beliebtes Reiseziel für Besucher, die die Natur, das Meer und die entspannte Atmosphäre von Gozo genießen möchten. Es bietet eine ruhige Umgebung, die sowohl für Aktivitäten als auch für Erholung geeignet ist.


Die Dörfer Xlendi, Munxar und Fontana

Xlendi, ein kleines Fischerdorf im Süden Gozo's hat sich in den letzten Jahren zu einem beliebten Touristenort entwickelt. Entlang der Bay finden Sie zahlreiche Fischrestaurants mit herrlicher Sicht in die Bucht. Wenn Sie Richtung Wachturm auf der linken Seite laufen, finden Sie schöne Badeeinstiege und am Ende der Bay sehen Sie die schönen Klippen. Über eine Brücke gelangen Sie zum Wachturm.

Infrastruktur

- Zahlreiche Hotels
- Viele Cafés, Bars und Restaurants
- Kleine Uferpromenade mit verschiedenen Badeplätzen
- Bankomat
- Busverbindung nach Victoria





Durchgang in den Felsen zur Meeresbucht



Alte Steinbrücke



Am Felsen bauen Vögel ihre Nester



Auf der Klippe



Sicht zum alten Wachturm



Blick von Kerčem nach Xlendi



Alter Wachturm



Zugang zum Badeplatz im Meer



Victoria

Victoria ist die Hauptstadt Gozo's

Victoria, auch bekannt als Rabat, ist die Hauptstadt der maltesischen Insel Gozo.

Name

Der offizielle Name der Stadt ist Victoria, aber viele Einheimische nennen sie immer noch Rabat, was auf Arabisch "Vorstadt" bedeutet.

Lage

liegt in der Mitte von Gozo und ist somit das administrative Zentrum der Insel.

Sehenswürdigkeiten

- Zitadelle (Cittadella)

Die Zitadelle ist eine der wichtigsten Sehenswürdigkeiten in Victoria. Sie hat eine lange Geschichte und bietet einen atemberaubenden Blick auf die Umgebung.

- Kathedrale von Gozo

Die gotische Kathedrale in Victoria ist der Sitz des Bistums Gozo und ein beeindruckendes religiöses Gebäude.

Märkte

In Victoria gibt es einen lebendigen Markt, auf dem man lokale Produkte, Kunsthandwerk und frische Lebensmittel kaufen kann.

Geschichte

Die Stadt hat eine reiche Geschichte, die bis in die Römerzeit zurückreicht. Die Zitadelle diente früher als Zufluchtort für die Bevölkerung während feindlicher Angriffe.

Veranstaltungen


Victoria beherbergt verschiedene kulturelle Veranstaltungen und Feste im Laufe des Jahres, die oft auf dem Hauptplatz der Stadt stattfinden.

Infrastruktur

Die Stadt bietet alle grundlegenden Annehmlichkeiten wie Geschäfte, Restaurants, Cafés und Unterkünfte.

Victoria auf Gozo ist ein faszinierendes Reiseziel mit einer Mischung aus historischem Charme und modernem Leben. Es ist ein grossartiger Ort, um die Geschichte, Kultur und die landschaftliche Schönheit von Gozo zu erleben.





“Die Zitadelle diente früher als Zufluchtort für die Bevölkerung während feindlicher Angriffe.”





“Die Zitadelle ist eine der wichtigsten Sehenswürdigkeiten in Victoria. Sie hat eine lange Geschichte und bietet einen atemberaubenden Blick auf die Umgebung.”









Eine Klöpplerin an der Arbeit







Maltesische Fiestas

sind farbenfrohe und lebendige Veranstaltungen, die oft mit religiösen Feierlichkeiten verbunden sind.

Religiöse Zeremonien

Die Fiestas auf Malta haben oft einen starken religiösen Bezug. Sie werden zu Ehren des Schutzpatrons einer bestimmten Stadt oder eines Dorfes abgehalten. Die Festlichkeiten beginnen mit religiösen Zeremonien, darunter Prozessionen, Messen und Gebete in der örtlichen Kirche.

Festliche Dekorationen

Die Strassen werden festlich geschmückt, oft mit bunten Lichtern, Fahnen, Blumen und religiösen Symbolen. Die Häuser entlang der Prozessionsroute sind ebenfalls geschmückt, und es entsteht eine festliche Atmosphäre.

Prozessionen

Eine der zentralen Aktivitäten ist die Prozession, bei der eine Statue des Schutzpatrons durch die Strassen getragen wird. Die Statue ist oft kunstvoll gestaltet und reich verziert. Die Gläubigen begleiten die Prozession, singen religiöse Lieder und beten während des Umzugs.

Feuerwerk

Viele maltesische Fiestas werden mit beeindruckenden Feuerwerken abgeschlossen. Die Feuerwerke sind oft farbenfroh und spektakulär, und die Menschen versammeln sich, um das Spektakel zu bewundern.

Musik und Unterhaltung

Die Fiestas bieten auch eine Vielzahl von kulturellen Veranstaltungen, darunter Musik, Tanz und lokale Unterhaltung. Es gibt oft Live-Musik, Volkstänze und traditionelle Aufführungen, die die festliche Stimmung verstärken.

Essen und Trinken

Traditionelle maltesische Gerichte werden während der Fiestas oft in den Straßen verkauft. Es ist eine Gelegenheit für die Gemeinschaft, zusammenzukommen, zu essen und zu feiern.

Gemeinschaftsgefühl

Eine der herausragenden Eigenschaften maltesischer Fiestas ist das starke Gemeinschaftsgefühl. Die Menschen kommen zusammen, um ihre gemeinsamen religiösen Überzeugungen zu feiern und die Verbundenheit ihrer Gemeinschaft zu stärken.



Xaghra

Xaghra ist ein gozitani- sches Dorf

Xaghra ist eine beliebte Wohngegend von Einheimischen und Expats. Viele alte Häuser sind Ferienhäuser und sehr beliebt bei Ausländern.

Lage

Xaghra liegt im Nordosten von Gozo und ist eines der ältesten Dörfer auf der Insel. Es ist etwa 4 Kilometer nordwestlich der Hauptstadt Victoria (Rabat) auf einer Anhöhe gelegen.

Geschichte

Das Dorf hat eine reiche Geschichte, die bis in die prähistorische Zeit zurückreicht. In der Nähe von Xaghra befinden sich historische Stätten wie die Ġgantija-Tempel, die zu den ältesten freistehenden Tempeln der Welt gehören und zum UNESCO-Weltkulturerbe gehören.

Sehenswürdigkeiten

Neben den Ġgantija-Tempeln gibt es in Xaghra weitere interessante Sehenswürdigkeiten wie die Basilika von Xaghra, eine katholische Kirche, die für ihre imposante Architektur bekannt ist. Die Kirche beherbergt auch Gemälde und Kunstwerke von lokalen Künstlern.

Natur

Xaghra liegt in einer landschaftlich reizvollen Umgebung und bietet Ausblicke auf das Meer und die umliegende Landschaft. Die Region ist auch für Wanderungen und Erkundungstouren geeignet.

Gemeinschaft und Kultur

Xaghra ist eine lebendige Gemeinschaft mit lokalen Geschäften, Restaurants und kulturellen Veranstaltungen. Das Dorf feiert auch traditionelle Feste und Veranstaltungen, die Besucher anziehen.

Tourismus

Aufgrund seiner Geschichte, Kultur und natürlichen Schönheit ist Xaghra ein beliebtes Ziel für Touristen, die die Insel Gozo besuchen.

Das Dorf Xaghra

Xaghra eines der grösseren Orte auf Gozo ist sehr beliebt bei Immobilienbesitzern, bietet es schöne Aussichten auf Marsalforn oder auf die Ramla Bay. Es ist auch ein beliebtes Ausflugsort, da sich die Ġgantija Temples bei Xaghra befinden. Weitere Sehenswürdigkeiten in Xaghra sind die Tropfsteinhöhlen Ninu's Cave und Xerri's Grotto sowie das Mühlenmuseum Ta'Kola. Im Zentrum des Ortes gibt es zahlreiche Restaurants.

Infrastruktur

- Restaurants, Einkaufsmöglichkeiten
- Bankschalter, Bankomat
- Schöne Aussicht auf Marsalforn und Ramla Bay
- Ġgantija Tempels und weitere Sehenswürdigkeiten
- Busverbindungen nach Marsalforn, Ramla Bay, Nadur und Victoria









Ġgantija-Tempel

Die Ġgantija-Tempel sind prähistorische Megalithtempel

Alter und Bedeutung

Die Ġgantija-Tempel sind eine der ältesten freistehenden Tempelanlagen der Welt und datieren etwa auf 3600 bis 3200 v. Chr. Sie gehören damit zur Zeit der Ġgantija-Phase in der maltesischen Prähistorie. Der Name "Ġgantija" stammt wahrscheinlich von dem maltesischen Wort "ġgant", was so viel wie "Gigant" bedeutet, und bezieht sich möglicherweise auf die riesigen Steinblöcke, aus denen die Tempel erbaut wurden.

Architektur

Die Tempel bestehen aus zwei Hauptgebäuden, Ġgantija Nord und Ġgantija Süd, die durch einen gemeinsamen Vorhof getrennt sind. Die Strukturen sind aus riesigen Kalksteinblöcken gebaut, einige von ihnen wiegen mehrere Tonnen. Die Bauweise und Präzision der Tempel sind erstaunlich und zeugen von den Fähigkeiten der prähistorischen Baumeister.

Zweck und Rituale

Der genaue Zweck der Ġgantija-Tempel ist nicht vollständig verstanden, aber es wird vermutet, dass sie religiösen oder rituellen Zwecken gedient haben. Archäologische Untersuchungen legen nahe, dass sie möglicherweise für Fruchtbarkeitsriten oder kulturelle Aktivitäten genutzt wurden.

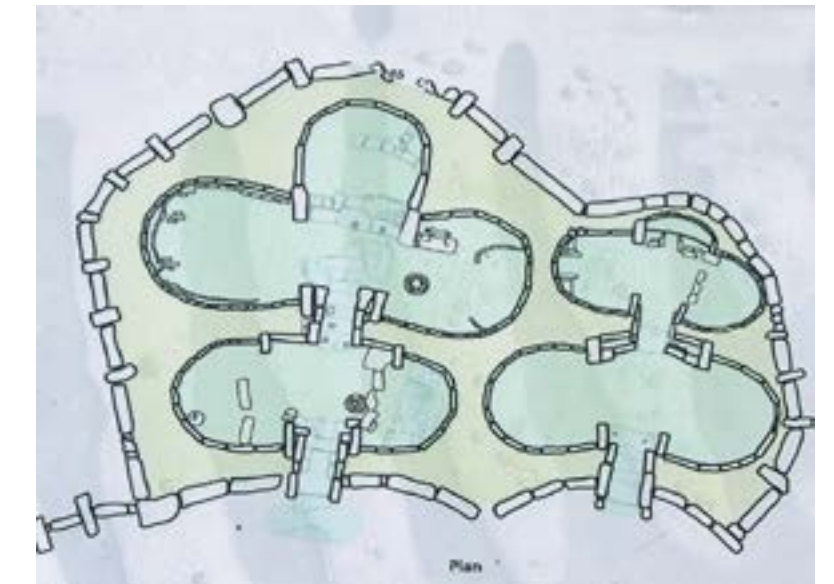
UNESCO-Weltkulturerbe

Die Ġgantija-Tempel wurden 1980 von der UNESCO zum Weltkulturerbe erklärt. Sie sind Teil des reichen prähistorischen Erbes der maltesischen Inseln.

Besuch

Die Ġgantija-Tempel sind für die Öffentlichkeit zugänglich, und Besucher können die beeindruckenden Überreste dieser prähistorischen Stätte erkunden. In der Nähe befindet sich auch ein Besucherzentrum, das zusätzliche Informationen über die Geschichte und Bedeutung der Tempel bietet.

Die Ġgantija-Tempel sind nicht nur für Archäologen von Interesse, sondern ziehen auch Touristen und Geschichtsinteressierte an, die mehr über die prähistorische Vergangenheit Maltas erfahren möchten.







Qala

Qala ist ein Dorf auf der Anhöhe

das zwischen Xaghra und Mgarr liegt

Lage

Qala liegt im Osten von Gozo und ist eine der sechs Gemeinden auf der Insel.

Bevölkerung

Das Dorf hat eine eher kleine Bevölkerung im Vergleich zu anderen Orten auf Malta und Gozo. Es ist jedoch eine lebendige Gemeinschaft.

Geschichte

Qala hat eine reiche Geschichte, die bis in die prähistorische Zeit zurückreicht. Es gibt historische Stätten in der Umgebung, die auf verschiedene Epochen hinweisen.

Sehenswürdigkeiten

– Die Pfarrkirche von Qala, die dem Heiligen Joseph gewidmet ist, ist ein markantes Wahrzeichen. Die Kirche hat eine beeindruckende Architektur und ist für ihre religiösen Feste und Feierlichkeiten bekannt.

– Die Küste von Qala bietet spektakuläre Ausblicke auf das Mittelmeer und die Nachbarinsel Comino.

Landwirtschaft

Wie viele Orte auf Gozo ist auch Qala von Landwirtschaft geprägt. Die Umgebung ist oft von terrassierten Feldern und traditionellen Bauernhäusern geprägt.

Veranstaltungen

Das Dorf feiert religiöse Feste und kulturelle Veranstaltungen. Diese können Prozessionen, Feuerwerke, traditionelle Musik und Tänze umfassen.

Strände

Qala liegt in der Nähe einiger schöner Strände, darunter Hondoq ir-Rummien, der für seine malerische Bucht bekannt ist.

Die Dörfer Qala und Nadur

Qala im Osten oberhalb Mgarr gelegen bietet von diversen Stellen eine herrliche Sicht auf Comino und Malta. Hier sind deshalb Penthouses beliebt um diese Aussicht zu haben. Wenige Autominuten entfernt liegt der schöne Badeplatz Hondoq ir Rummien mit Sicht auf Comino.

Westlich von Qala liegt Nadur, bekannt dank der Fasnacht. Bei Nadur haben Sie die beiden Sandstrände Ramly Bay und San Blas.

Infrastruktur

- Einkaufsmöglichkeiten (Metz gerei, Lebensmittel, Verkaufswagen, Apotheke)
- Restaurants und Pubs am Dorfplatz
- Busverbindungen nach Mgarr und Nadur/Ramla Bay/Xaghra/Marsalforn/Victoria







Mgarr und Ghajnsielem

Mgarr ist der Hafenort, wo Sie Gozo empfängt

Lage

Mgarr liegt an der Nordostküste von Gozo und ist der Haupthafen der Insel. Es ist der Ort, an dem Fähren von Malta nach Gozo anlegen. Die Überfahrt dauert etwa 25 Minuten.

Fährverbindung

Der Hafen von Mgarr ist ein wichtiger Verkehrsknotenpunkt, der Gozo mit der größeren Schwesterinsel Malta verbindet. Fähren verkehren regelmäßig zwischen Mgarr auf Gozo und Ċirkewwa auf Malta und sind eine der Hauptverbindungen für Personen und Fahrzeuge zwischen den beiden Inseln.

Lokale Umgebung

Mgarr selbst ist eine malerische Stadt mit einem kleinen Hafen, Restaurants, Cafés und Geschäften. Die Umgebung ist von einer malerischen Landschaft geprägt, die typisch für Gozo ist. In der Nähe befinden sich auch einige Sehenswürdigkeiten, darunter historische Kirchen und Aussichtspunkte.

Landwirtschaftliche Bedeutung

Die Gegend um Mgarr ist bekannt für ihre landwirtschaftliche Produktion. Die fruchtbaren Felder werden für den Anbau von Gemüse, Obst und anderen landwirtschaftlichen Erzeugnissen genutzt. Mgarr ist daher auch ein Ort, an dem Besucher lokale Produkte und frische Landwirtschaftsprodukte finden können.

Tourismus

Mgarr ist aufgrund seiner Verbindung zu Malta und seiner landschaftlichen Schönheit ein wichtiger Punkt für Touristen, die Gozo besuchen. Viele Touristen nutzen die Fähre, um die Sehenswürdigkeiten und Aktivitäten auf Gozo zu erkunden.

Rural Heritage Museum

In Mgarr befindet sich das "Rural Heritage Museum", das einen Einblick in das traditionelle ländliche Leben auf Gozo bietet. Das Museum präsentiert landwirtschaftliche Werkzeuge, Geräte und andere Artefakte, die die Geschichte der ländlichen Gemeinschaft auf der Insel dokumentieren.

Mgarr ist somit nicht nur ein wichtiger Verkehrsknotenpunkt, sondern auch ein charmantes Dorf mit einer reichen landwirtschaftlichen Tradition und einer malerischen Umgebung.

Die Dörfer Mgarr und Ghajnsielem

Mgarr der Hafen von Gozo ist der erste Ort welchen Sie auf Gozo betreten und schon bereits aus der Ferne von der Fähre aus sehen können. Mgarr bietet eine herrliche Sicht auf Comino und Malta.

Infrastruktur

- Restaurants und Bars
- Parkhaus bei der Fähre
- grosser Lebensmittel- und Fischladen



Ghajnsielem

Lage

Ghajnsielem liegt im Südosten von Gozo, in der Nähe des Hafens von Mgarr. Es ist eines der grössten Dörfer auf der Insel.

Bevölkerung und Gemeinschaft

Das Dorf hat eine lebendige und enge Gemeinschaft. Es gibt lokale Geschäfte, Restaurants, Cafés und andere Annehmlichkeiten, die sowohl von Einheimischen als auch von Besuchern genutzt werden.

Kirchen

Ghajnsielem ist bekannt für seine Kirchen. Die Pfarrkirche von Ghajnsielem ist der Heiligen Jungfrau Maria gewidmet und ist ein bedeutendes Wahrzeichen im Dorf. Eine weitere wichtige Kirche ist die Kirche der Heiligen Erzengel Michael und Gabriel.

Gozo-Fest

Ghajnsielem ist besonders bekannt für das jährliche "Gozo-Fest" oder "Nativity Village", das während der Weihnachtszeit stattfindet. Das Dorf wird in ein lebendiges Krippendorf verwandelt, in dem die Weihnachtsgeschichte mit lebenden Darstellern, traditionellen Handwerksmärkten und festlicher Beleuchtung nachgestellt wird. Dieses Fest zieht jedes Jahr zahlreiche Besucher an.

Hafen und Fort Chambray

Der Hafen von Mgarr, der wichtige Fährverbindungen nach Malta bietet, liegt in der Nähe von Ghajnsielem. Etwas außerhalb des Dorfes befindet sich das Fort Chambray, eine historische Festung, die während der Herrschaft der Johanniter auf Malta gebaut wurde.

Strände

In der Umgebung von Ghajnsielem gibt es auch einige Strände, darunter der Strand von Mgarr ix-Xini, der bei Einheimischen und Besuchern gleichermaßen beliebt ist.

Ghajnsielem ist somit ein charmantes Dorf auf Gozo mit einer reichen Geschichte, lebendiger Gemeinschaft und verschiedenen Attraktionen für Besucher.



Mgarr-ix-Xini

Mgarr-ix-Xini ist eine malerische Bucht

mit klarem blauem Wasser und umgeben von felsigen Klippen.

Lage

Die Bucht Mgarr-ix-Xini liegt an der Südostküste von Gozo, in der Nähe des Dorfes Xewkija.

Zugang

Der Zugang zur Bucht erfolgt über eine schmale Strasse, die zu einem kleinen Parkplatz führt. Von dort aus führt ein Pfad hinunter zur Bucht.

Strand

Mgarr-ix-Xini ist eher felsig als sandig, aber das klare und ruhige Wasser macht es zu einem beliebten Ort zum Schwimmen und Schnorcheln.

Umgebung

Die Umgebung der Bucht ist landschaftlich reizvoll, mit steilen Klippen und grünen Hügeln. Die Bucht war auch in einigen Filmen als Drehort zu sehen.

Geschichte

Historisch gesehen war Mgarr-ix-Xini ein Ankerplatz für Schiffe. In der Nähe der Bucht befindet sich auch der gleichnamige Wehrturm, der im 17. Jahrhundert errichtet wurde, um die Küste vor Piratenangriffen zu schützen.

Aktivitäten

Neben Schwimmen und Schnorcheln bietet die Bucht Möglichkeiten zum Kajakfahren und Bootfahren.

Einrichtungen

Es gibt begrenzte Einrichtungen in der Nähe, darunter ein Restaurant, das lokale Gerichte anbietet.







Sannat

Sannat im Süden Gozos

Lage

Sannat ist ein Dorf auf der Insel Gozo, die zu Malta gehört. Gozo ist die zweitgrößte Insel des maltesischen Archipels.

Umgebung

Das Dorf liegt im südlichen Teil von Gozo und bietet eine ländliche und malerische Umgebung. Es ist von Hügeln, Feldern und Bauernhöfen umgeben.

Sehenswürdigkeiten

«Ta' Cenc Cliffs»

Diese Klippen bieten atemberaubende Ausblicke auf das Mittelmeer und sind ein beliebter Ort für Wanderungen und Naturbeobachtungen.

«Sannat-Steingräber»

Die Region ist bekannt für ihre prähistorischen Gräber und historischen Stätten, die einen Einblick in die Vergangenheit der Insel bieten.

«St. Margaret's Church*»

Diese Kirche ist ein wichtiges Wahrzeichen von Sannat und hat eine beeindruckende Architektur.

Aktivitäten

Die Umgebung von Sannat eignet sich gut für Outdoor-Aktivitäten wie Wandern und Erkunden der Natur. Die Klippen und Strände in der Nähe bieten Möglichkeiten zum Schwimmen und Tauchen.

Lokale Gemeinschaft

Sannat ist eine ruhige Gemeinschaft, die das traditionelle maltesische Dorfleben bewahrt. Hier findet man lokale Handwerkskunst, gastfreundliche Einwohner und traditionelle Feste.

Das Dorf Sannat

Sannat im Süden Gozo's beheimatet das 5 Sterne Hotel Ta'Cenc mit seiner prächtigen Badebucht. Unweit davon ist eine der schönsten Buchten Mgarr ix Xini gelegen, die bald auch dank dem Film «by the Sea» mit Angelina Jolie und Brad Pitt bekannt sein wird. Sannat bietet alles, was Sie für Ihr tägliches Leben benötigen

Infrastruktur

- Lebensmittelläden, Metzgerei, Verkaufswagen
- Bars, Restaurants
- Hotel ta'Cenc
- Busverbindung nach Victoria









Xewkija

Xewkija ist ein Dorf auf der Insel Gozo

Lage

Xewkija liegt im Osten der Insel Gozo, die wiederum die zweitgrößte der maltesischen Inseln ist. Die Hauptstadt von Gozo, Victoria (auch Rabat genannt), ist nur wenige Kilometer entfernt.

Bevölkerung

Xewkija ist eine der bevölkerungsreichsten Gemeinden auf Gozo. Die Einwohnerzahl kann je nach den neuesten Daten variieren, aber es ist eine vergleichsweise größere Gemeinde im Vergleich zu anderen Ortschaften auf der Insel.

Sehenswürdigkeiten

Rotunda St. John the Baptist

Das markanteste Wahrzeichen von Xewkija ist die Kirche Rotunda St. John the Baptist. Diese Kirche ist besonders bekannt für ihre imposante Kuppel, die eine der größten in Europa ist. Der Bau der Kirche begann im 20. Jahrhundert und dauerte mehrere Jahrzehnte.

Museum der Rotunda

Das Museum neben der Rotunda-Kirche bietet Einblicke in die Geschichte der Kirche und beherbergt religiöse Artefakte.

Traditionen und Veranstaltungen

Wie viele Orte auf Malta und Gozo hat auch Xewkija eine reiche Tradition und feiert verschiedene religiöse Feste und Veranstaltungen. Diese können Prozessionen, Feuerwerke und andere kulturelle Ereignisse umfassen.

Landwirtschaft

Historisch gesehen spielte die Landwirtschaft eine wichtige Rolle in der Wirtschaft von Xewkija. Auch heute noch sind Landwirtschaft und Fischerei für einige Bewohner der Gemeinde von Bedeutung, obwohl viele auch in anderen Sektoren arbeiten.







GOZO (Ghawdex)



Original Map Sourced by Gozo Adventures
GOZO Adventures
 Offering Excursions in
 Sea Kayaking - Climbing - Biking
 Hiking - Culture
www.gozo-adventures.com
 (00 356) 99924592

Guest services
 Exclusive Publications for World-Class Properties
www.guestservices.co.uk

- | | | | | | | | | |
|-----------------------|-------------------------|---------------------|--------------------|---------------------------|-------------------|----------------------------|------------------------|-----------------------|
| 1. Inland Sea | 6. Sanap Cliffs | 11. Luzzjata Valley | 16. Yatch Marina | 21. Ta Kola Windmill | 26. Ghajn Barrani | 30. Inland Sea | 35. Double Arch Reef | 40. Santa Maria Caves |
| 2. Fungus Rock | 7. Aqueduct | 12. Xewkija Dome | 17. Fort Chambray | 22. Horse Racecourse | 27. Salt Pans | 31. Blue Hole-Azure Window | 36. Mgarr ix-Xini | 41. Lantern Point |
| 3. Crafts Village | 8. Rundle Gardens | 13. Dolmen | 18. Halla Rock | 23. Mistra Rocks | 28. Cominotto | 32. Fungus Rock | 37. Wreck 'MV KARWELA' | 42. Wreck 'P29' |
| 4. Via Crucis | 9. Hospital | 14. Ta' L-Imramma | 19. Xerri's Grotto | 24. Roman Remains | 29. Amphitheatre | 33. Billinghurst Cave | 38. Xatt l-Ahmar | |
| 5. San Dimitri Chapel | 10. Knight's Wash House | 15. Cart Ruts | 20. Ninu's Cave | 25. Tas Salvatur Monument | | 34. Reqqa Point | 39. Cominotto Reef | |



BEAT HAEGI
 Hobby Fotograf
 Publisher
beat.haegi@haegi.info